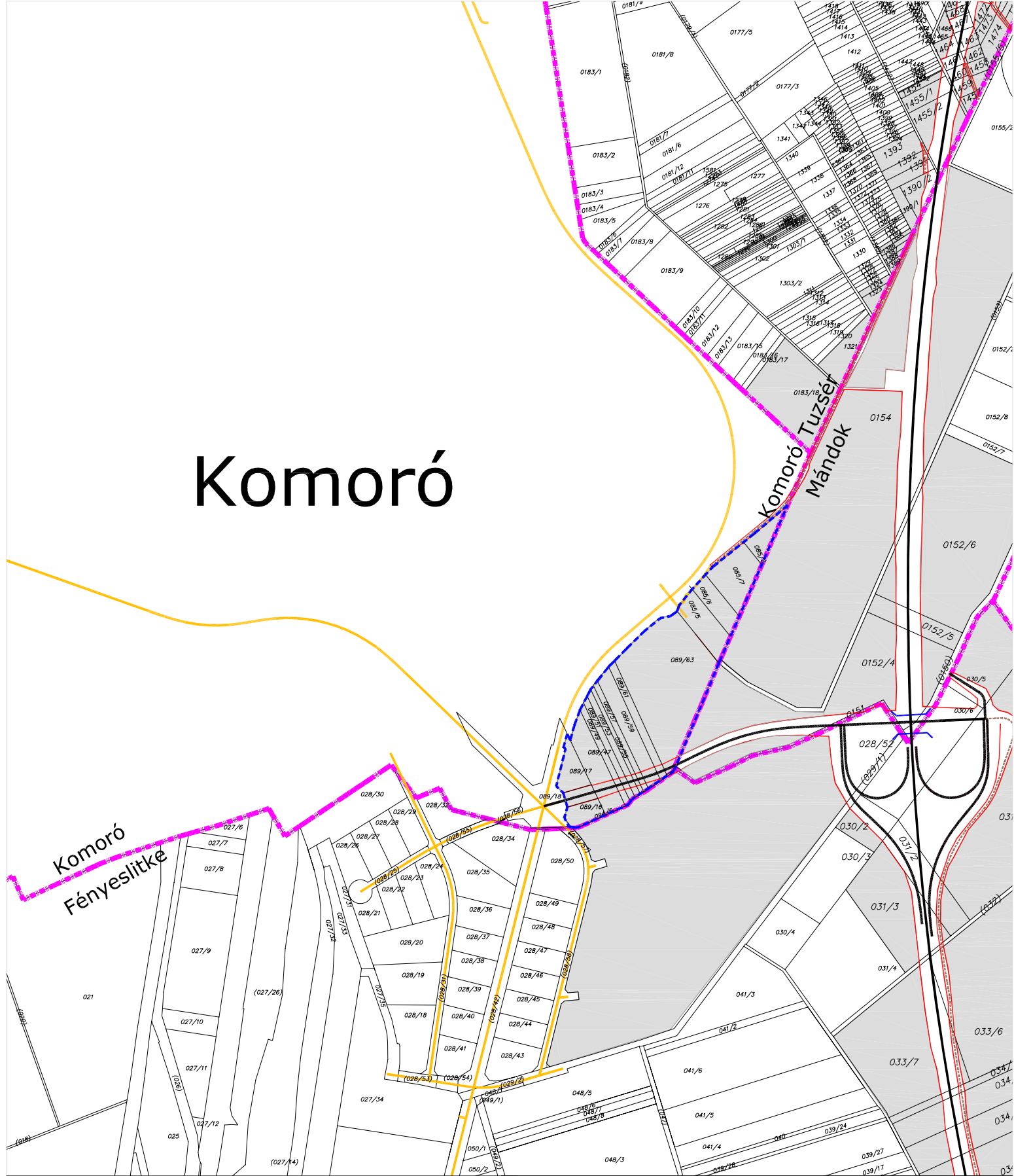
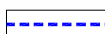




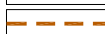






# Komoró



## Jelmagyarázat

-  tervezési terület határa
-  közigazgatási határ
-  kisajátítással érintett területek
-  kisajátítási határ
-  M 34 gyorsforgalmi út tengelye
-  földút tengelye
-  közúti felüljáró
-  vadátjáró
-  egyszerű pihenő
-  komplex pihenő

M34 gyorsforgalmi út  
Vásárosnamény és Záhony közötti szakasz

TELEPÍTÉSI TERV  
PARTNERSÉGI EGYEZTETÉSHEZ

KOMORÓ KÖZSÉG

M=1:10 000  
2013 Január